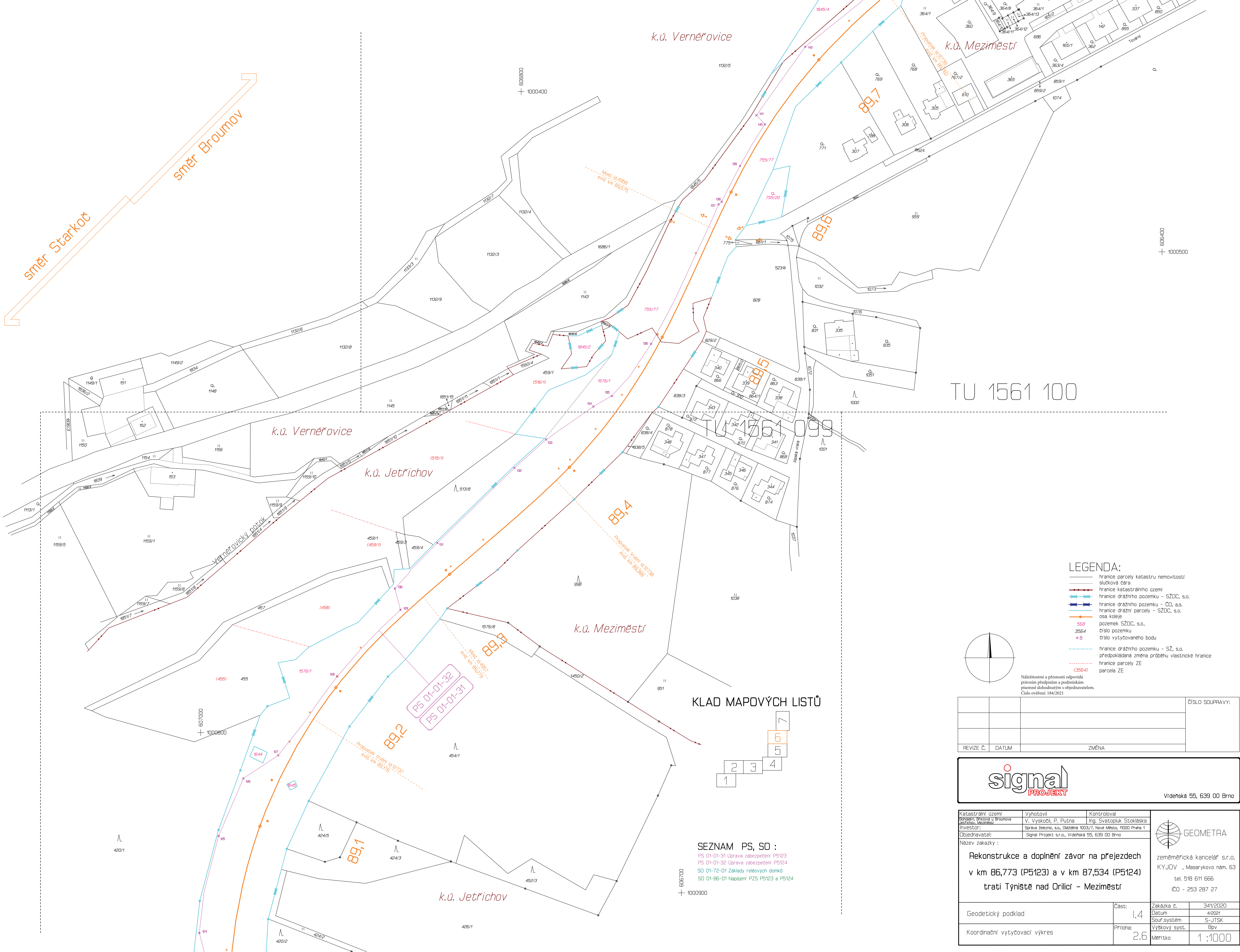


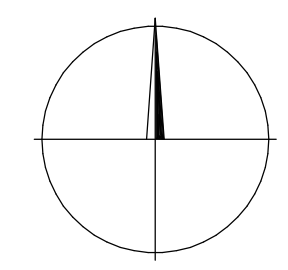
směr Starkoč
směr Broumov



TU 1561 100

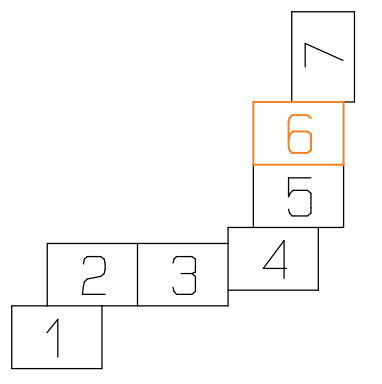
TU 1564 099

- LEGENDA:
- hranice parcely katastru nemovitostí
 - slučková čára
 - hranice katastrálního území
 - hranice drážního pozemku – SZDC, s.o.
 - hranice drážního pozemku – ČD, a.s.
 - hranice drážní parcely – SZDC, s.o.
 - osa koleje
 - pozemek SZDC, s.o.
 - číslo pozemku
 - číslo vytyčovaného bodu
 - hranice drážního pozemku – SŽ, s.o.
 - predpokládaná změna průběhu vlastnické hranice
 - hranice parcely ZE
 - parcely ZE



Náležitosti a přesnosti odpovídá
právní předpisům a podmínkám
písemně dohodnutým s objednavatelem.
Číslo ověření: 184/2021

KLAD MAPOVÝCH LISTŮ



SEZNAM PS, SO :
PS 01-01-31 Úprava zabezpečení P5123
PS 01-01-32 Úprava zabezpečení P5124
SO 01-72-01 Základy relových domků
SO 01-86-01 Napojení PZS P5123 a P5124

606700
+ 1000900

signal
PROJEKT

Vídenská 55, 639 00 Brno

Katastrální území Březová, Březová u Broumova Březová, Meziměstí	Vyhotovil V. Vysoký, P. Putna	Kontroloval Ing. Svatopluk Stoklánská	 GEOMETRA zeměměřická kancelář s.r.o. KYJOV, Masarykovo nám. 63 tel. 518 611 666 ICO - 253 287 27
Investor: Správa železnic, s.o., Dlešná 1003/7, Nové Město, 1000 Praha 1	Objednatel: Signal Projekt s.r.o., Vídenská 55, 639 00 Brno		
Název zakázky :			
Rekonstrukce a doplnění závor na přejezdech v km 86,773 (P5123) a v km 87,534 (P5124) trati Týniště nad Orlicí - Meziměstí			
Geodetický podklad	Část: 1,4	Zakázka č. 341/2020 Datum 4/2021	
Koordinátní vytyčovací výkres	Příloha: 2,6	Soutř.systém S-JTSK Výškový syst. Bp Měřítko 1 : 1000	